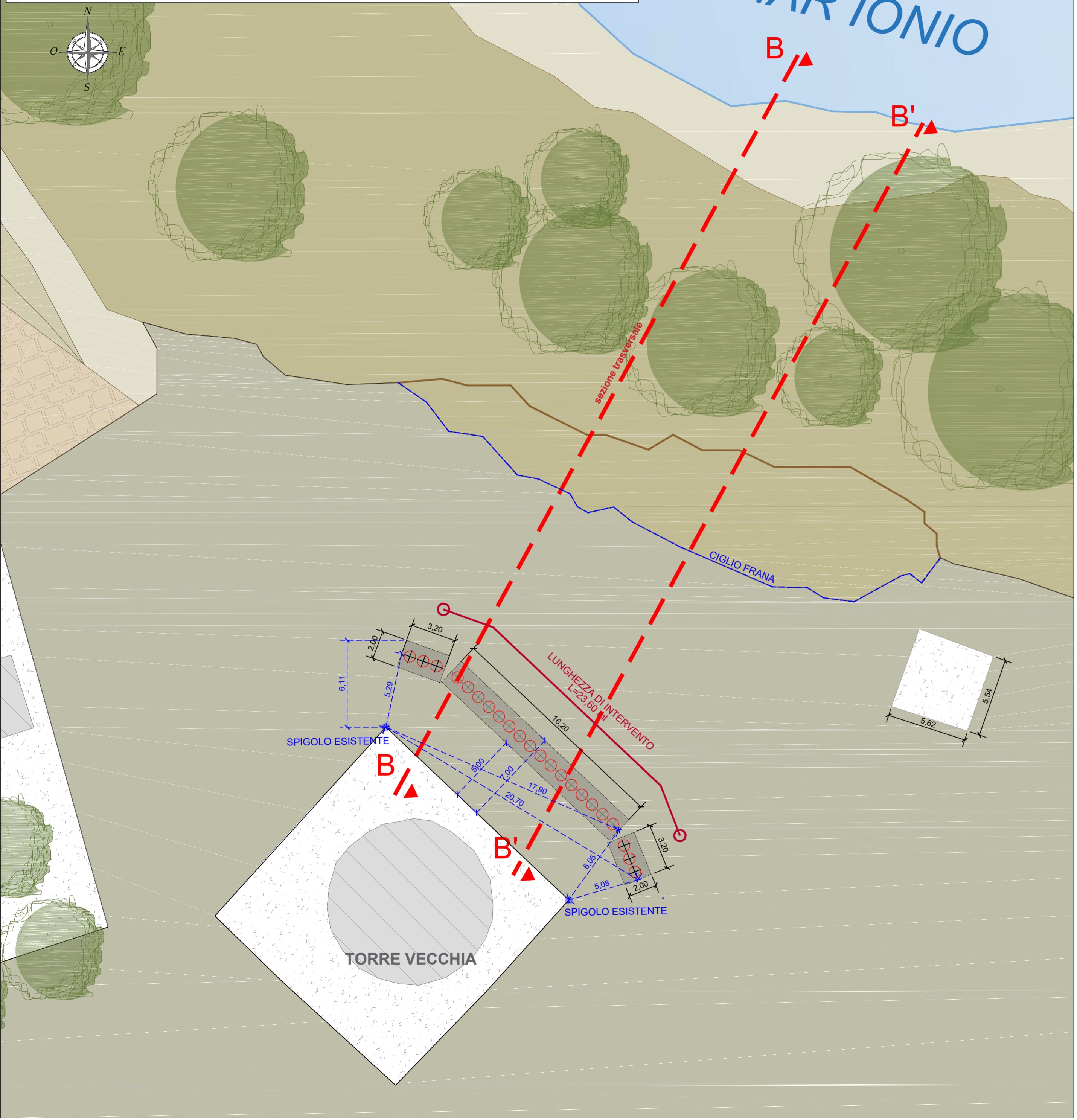

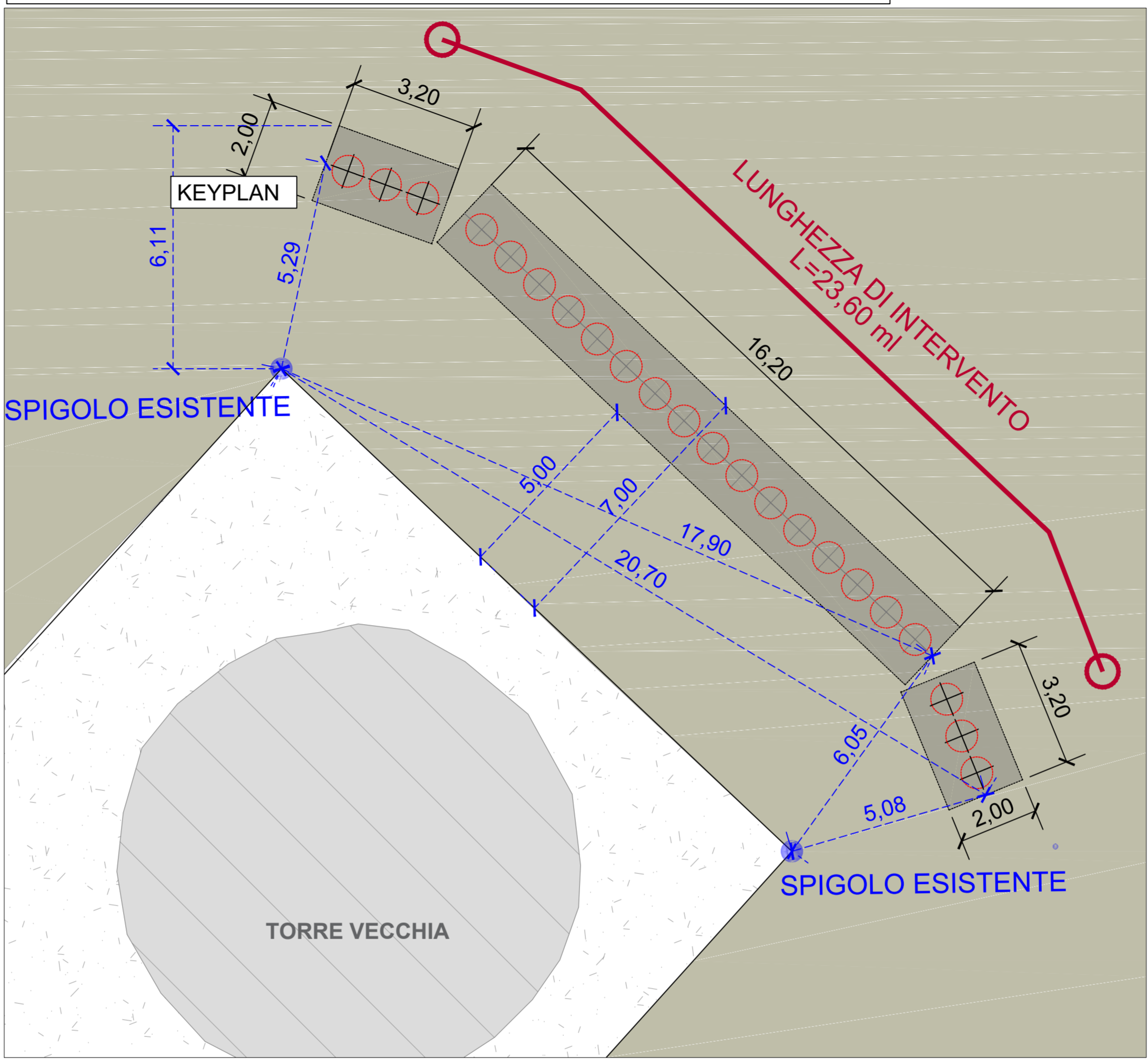


PLANIMETRIA DELLO STATO DI PROGETTO (TORRE VECCHIA) - SCALA 1:200



PLANIMETRIA DELLO STATO DI PROGETTO (TORRE VECCHIA) - SCALA 1:100



TORRE VECCHIA

Committente:

 COMUNE DI ISOLA CAPORIZZUTO
 CROTONE
 Responsabile del Procedimento:
 Ing. A. Otranto

**INTERVENTO A PROTEZIONE DEL
 PROMONTORIO "TORRE VECCHIA" DI
 ISOLA CAPO RIZZUTO**



Livello Progettuale:
PROGETTO DEFINITIVO/ESECUTIVO

Progettista:
 Ing. Antonio Otranto

Timbri e firme:
 Responsabile della redazione del progetto definitivo
 esecutivo, responsabile della sicurezza, coordinatore
 scientifico abilitato per la sicurezza ai sensi dell'art.98 del
 D.Lgs. 81/2008 e s.m.l., responsabile delle integrazioni
 specialistiche:
 Ing. Antonio Otranto

NOME FILE	AMBIENTE SOFTWARE	SCALA		
PLANIMETRIA DELLO STATO DI PROGETTO		vario		
DATA	DESCRIZIONE	REDAITTO	VERIFICATO	APPROVATO
GIUGNO 2022	Prima emissione			
Liv. progett:	Codice elaborato:			
PD/PE	P00	PS00 TRA PP03		